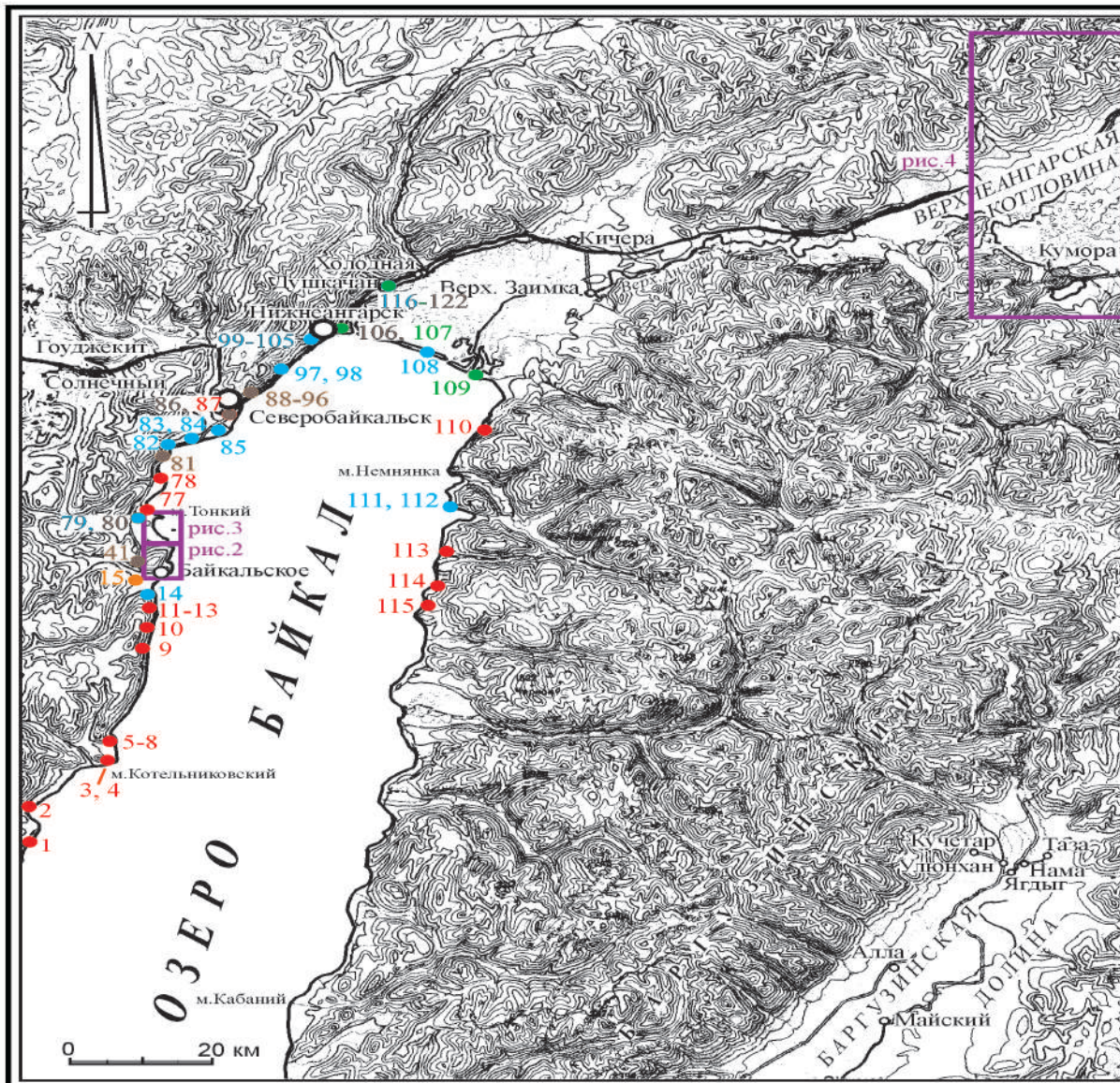




История исследования Северобайкалья.

Каримова М. Х.
Учитель истории
МАОУ
«Лицей № 6»

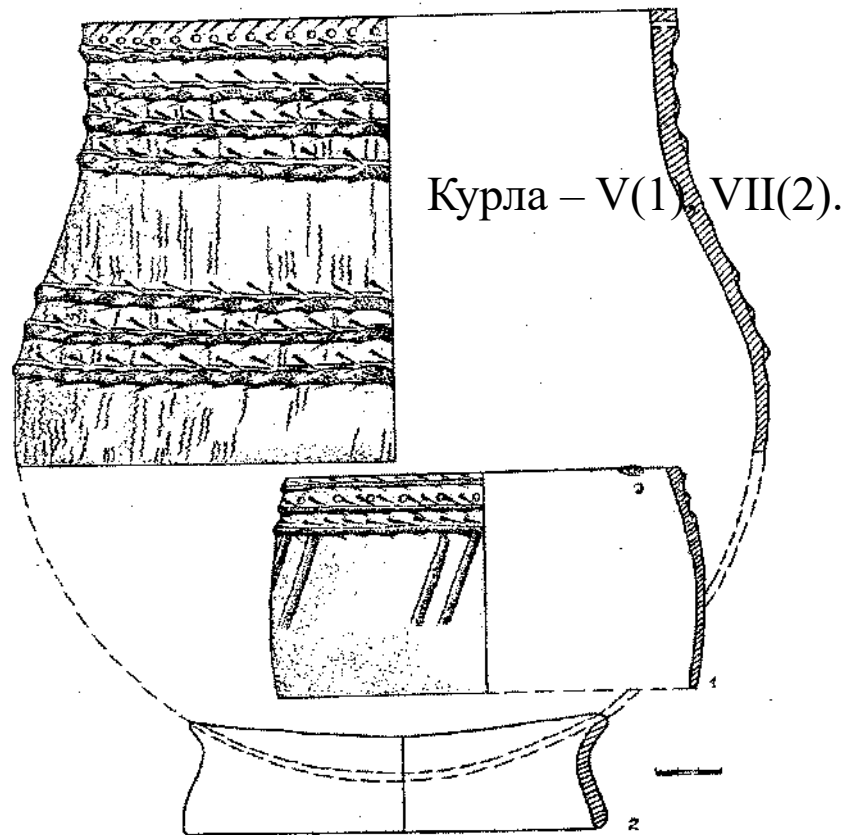


- Археологический объект, обнаруженный в период
- 47 - с 1901 по 1962 гг. ● 56 - с 1963 по 1974 гг. ● 33 - с 1975 по 1985 гг.
 - 25 - с 1986 по 1998 гг. ● 59 - с 1999 г.

Рис. 1. Карта расположения археологических объектов в Северобайкальском районе Бурятии



Самым ранним памятником на территории Северного Байкала является стоянка Курла. Древнейшие слои которой находятся на отметке 20 тысяч лет.



Красный Яр I, комплекс 5.
Погребение молодой женщины.





В районе головы обнаружено скопление кремневых сколов (11 единиц), кремневый наконечник стрелы, сохранившиеся остатки сумки из меха и бересты. В районе бедер располагались резцы тарбагана (20 штук) и 3 подвески из клыка марала. На запястье правой руки находился браслет из двух перфорированных нефритовых пластин. Возле левой руки найдена медная игла, длиной 5 см и комок охры. На кисти левой руки обнаружен медный браслет и остатки кожаной одежды.

Красный Яр.

Большой средний ромб имеет стороны 6 см, верхний и нижний 3 см.



Наскальные рисунки.

Фигура человека с рогатой головой.

Высота рисунка 29 см, длина полос 27 см, расстояние между полосами и ширина 1 см.

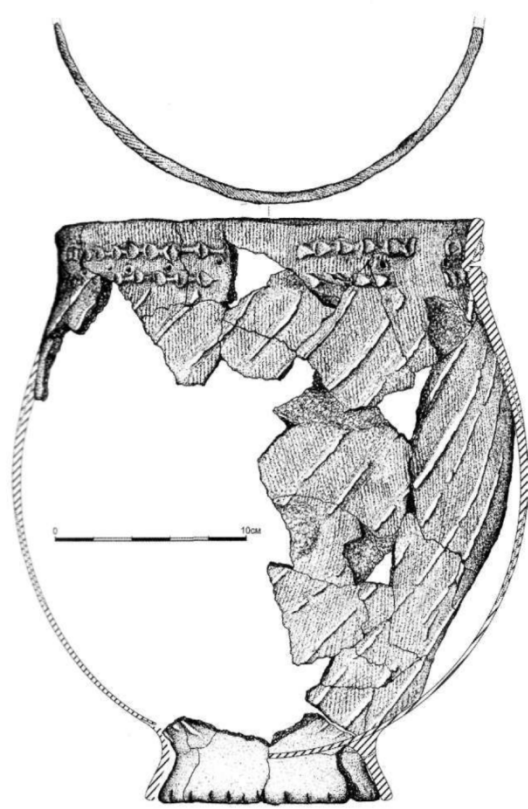


Мыс Красный Яр.

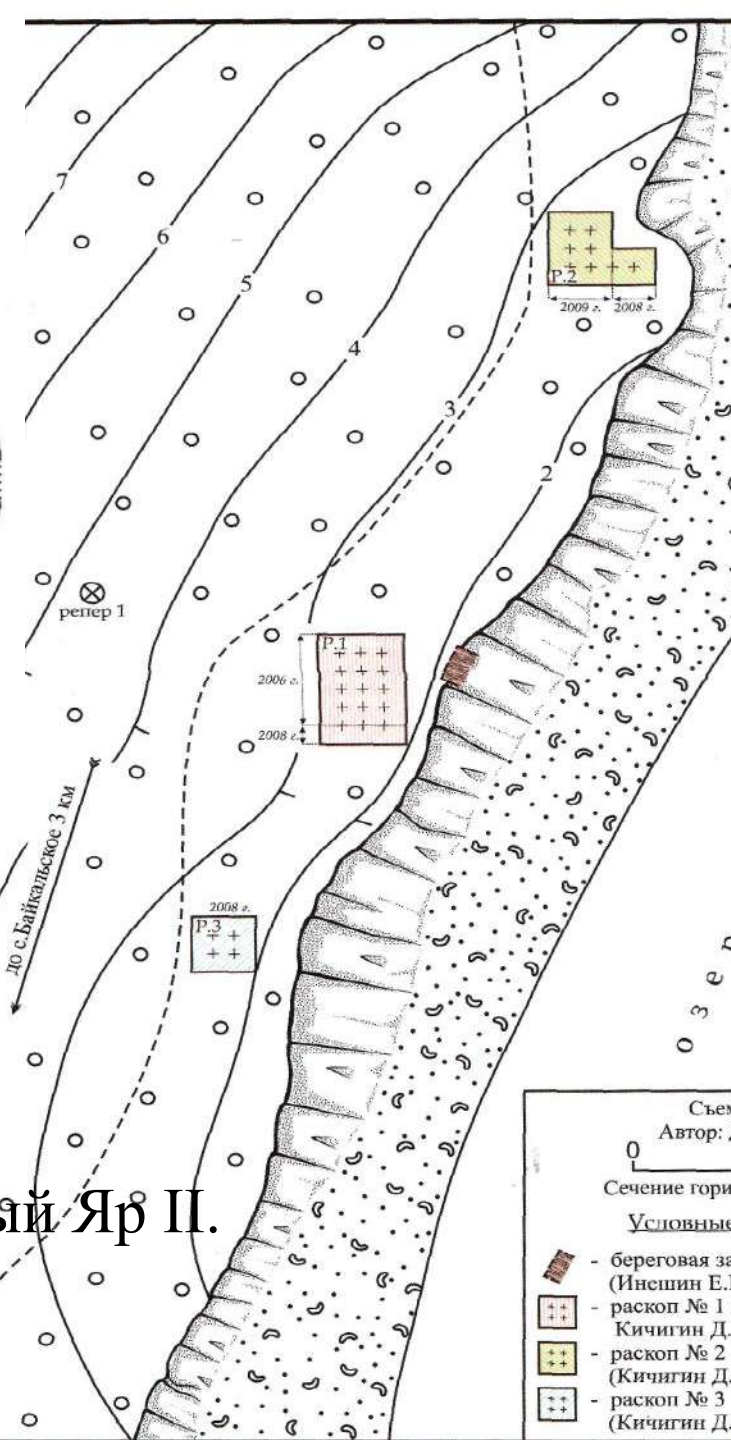


Скребок.

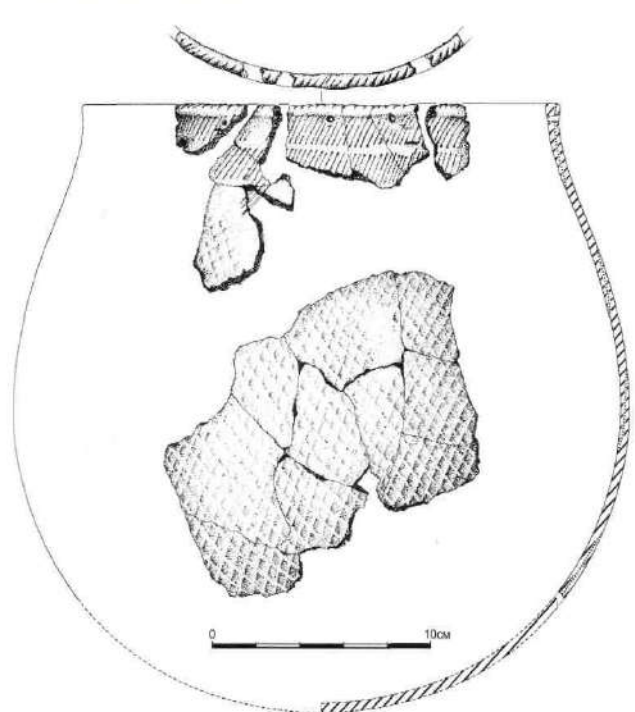
Длина – 3 см, ширина
у основания 2 см,
у скола 1 см.



Сосуд со шнуровыми
отгисками из раскопа
№ 1 – культурный слой I.
(вторая половина I тыс. до н.э.-
I тыс. н.э.).




Стоянка Красный Яр II.



Сосуд с ромбическими
отгисками из раскопа № 2 –
культурный слой II.
(III - первая половина I тыс. до н.э.).



Гора Рёлка, комплекс № 2. Плиточная могила.

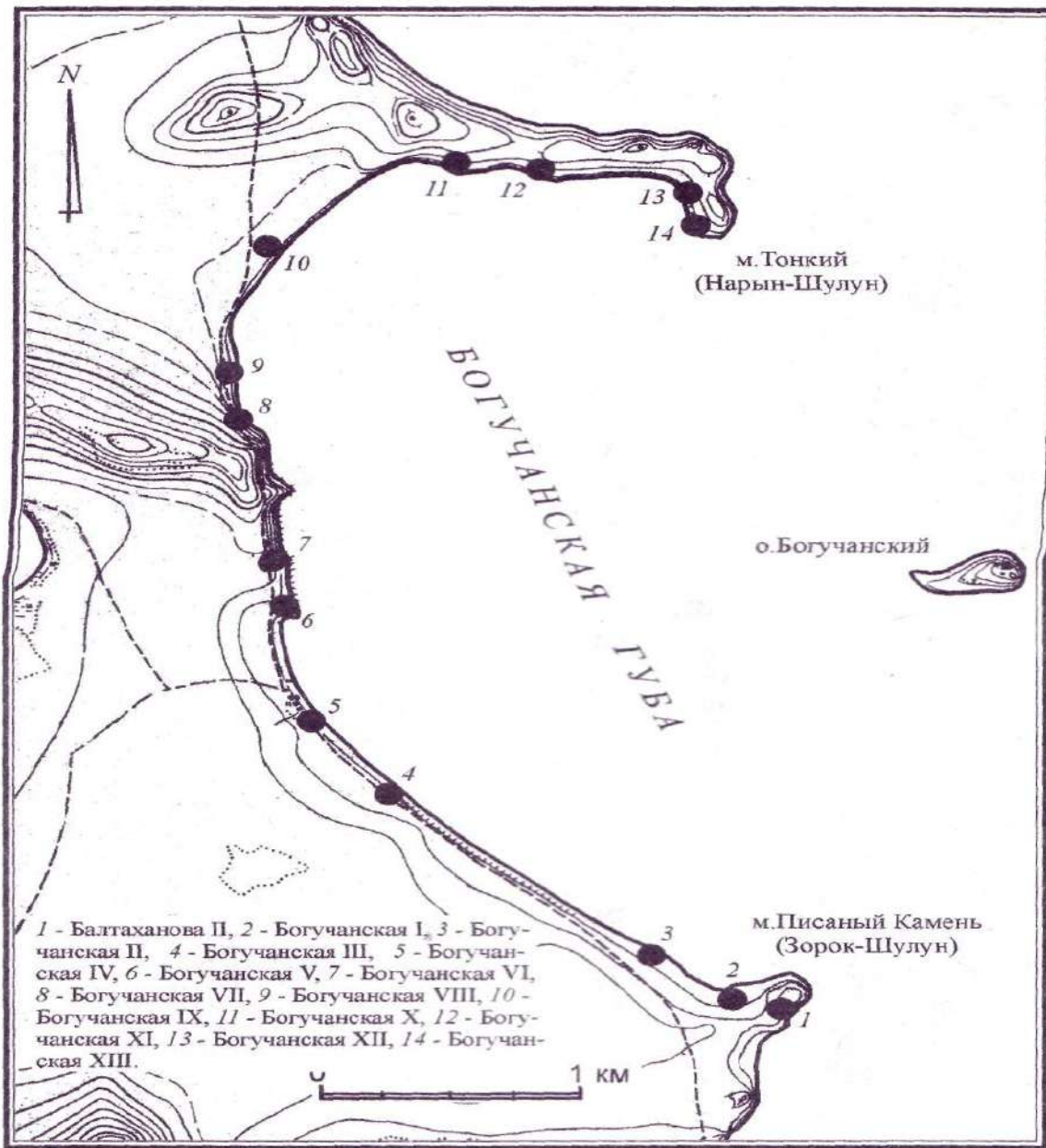


Релка I, комплекс 5. Бронзовый топор из плиточной могилы.



Байкальское III. Лето 2007 года.
Стоянка древних охотников и рыболовов
эпох бронзы и раннего железного веков.







Осмотр участка береговой
линии Байкала между мысом
Писаный Камень и мысом
Тонкий, на котором выявлено
14 местонахождений
археологического материала
летом 1983 года
Северобайкальским отрядом
Комплексной археологической
экспедиции Иркутского
государственного
университета под
руководством Ю.П. Лыхина.

Рис. 1. Ситуационный план обследованного участка побережья оз. Байкал

Мыс Писаный Камень.



Венчик сосуда украшен наклонными вдавлениями, на расстоянии от верха 2 см нанесен налеп, толщина которого — 4 мм, высота — 5 мм. Керамика имеет темно-коричневый цвет. Нагар в с внешней и больше с внутренней стороны. Высота фрагмента — 7 см 5 мм, толщина — 7 мм, ширина — 7 см.





Фрагмент венчика сосуда красновато —
оранжевого цвета, имеет 2 ряда налпных
валиков, рассечённых в виде треугольника.
Между валиками имеются прямоугольные
вдавления.






Тулово сосуда, видны вкрапления кварца.
Цвет – бежевый. Имеется нагар с
внутренней стороны. Высота – 8 см, ширина
– 5 см 5 мм, толщина – 4 мм.



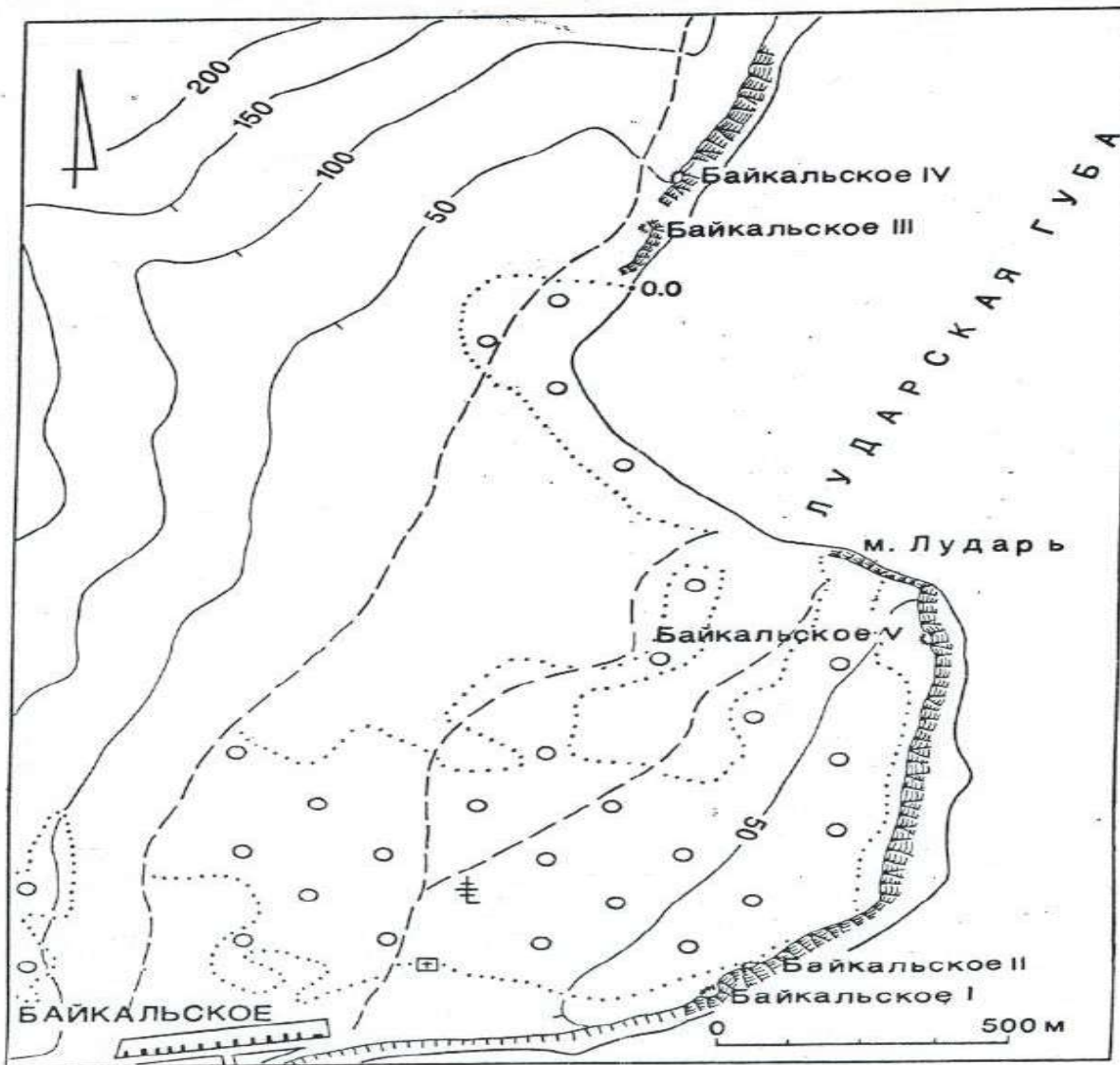


Мыс Писаный Камень.



Мыс Писаный Камень

Лударские
археологические
памятники.





Байкальское VII, комплекс 2.
Бронзовая поясная пластина.
Размеры 12 x 5,5 см, толщина – 0,3 см.
Пластина литая, о чем свидетельствуют
остатки литейной формы по краям
пластины. Внутри пластина разделена на две
равные симметричные части. Они
представлены четырьмя чередующимися
зигзагообразными линиями.



Венчик со сквозными круглыми вдавлениями и горизонтальными рядами оттисков, поставленных вертикально.

Резец из яшмы.



Фрагменты с оттисками зубчатого штампа.

Устье сосуда с наклонными и зигзагообразными вдавлениями.

Разрушенный древний поминальник, мыс Лударь



Столб ВП- 4/15, Ф – 2, 2011.



Мыс Лударь.



Кресты, по мнению ученых, имели связь с представлением о небе, солнце и выполняли функцию знаков-оберегов, средств защиты от злых сил
Крест – длина - 9см, ширина - 1см, у основания расстояние - 7см.



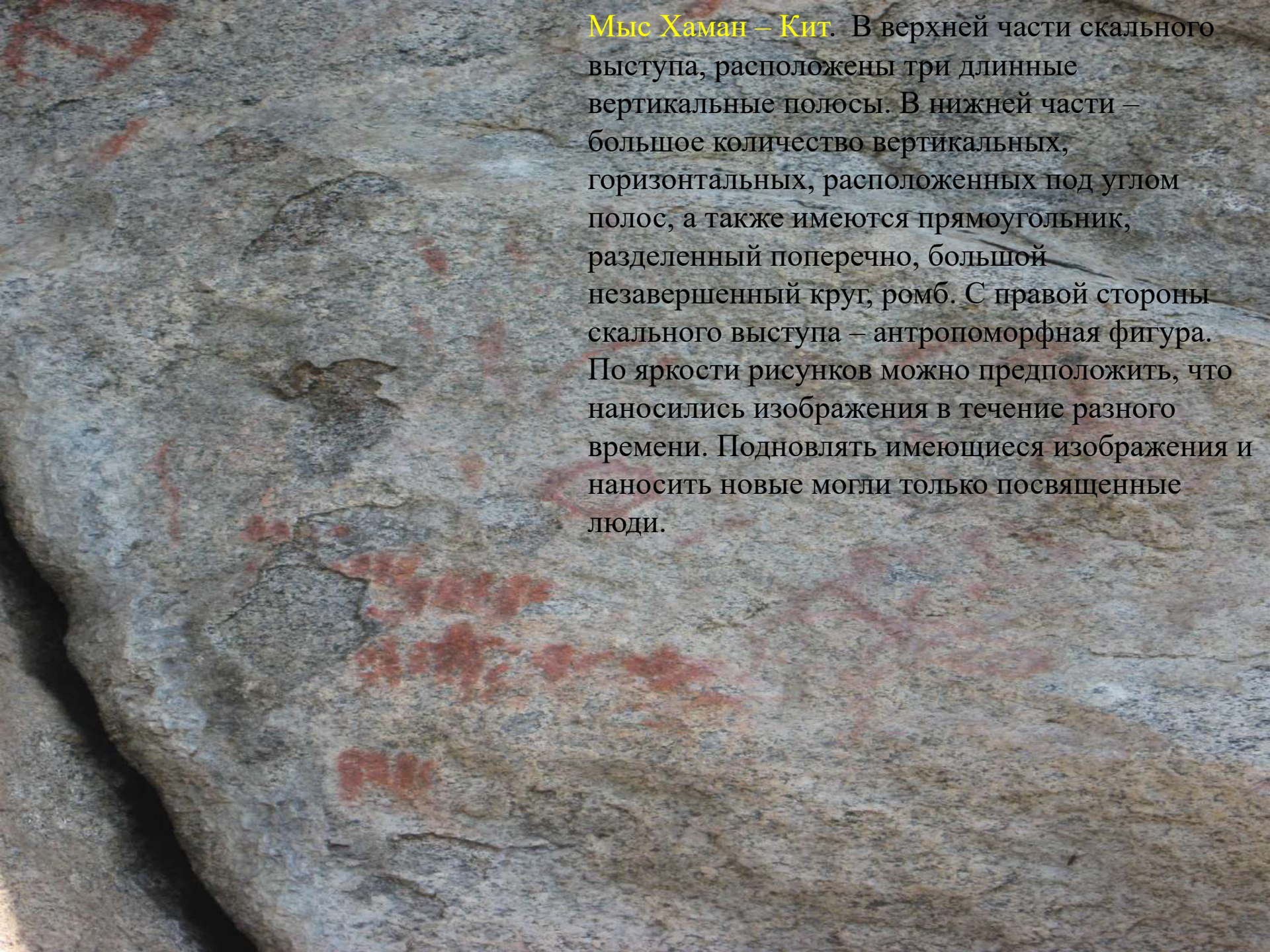


- Изображение двух вертикальных полос с южной стороны мыса Лударь. Вертикальные полосы, по мнению ученых, имели представление о защите родовых общин от злых сил.

- Длина полос - 37см, ширина - 3см
- расстояние между ними - 10см.
-

Полосы находятся на расстоянии 10см, их высота 4см, ширина полос 1см.
Семантика полос указывает на то, что они представляли собой связь с небом.





Мыс Хаман – Кит. В верхней части скального выступа, расположены три длинные вертикальные полосы. В нижней части – большое количество вертикальных, горизонтальных, расположенных под углом полос, а также имеются прямоугольник, разделенный поперечно, большой незавершенный круг, ромб. С правой стороны скального выступа – антропоморфная фигура. По яркости рисунков можно предположить, что наносились изображения в течение разного времени. Подновлять имеющиеся изображения и наносить новые могли только посвященные люди.

Байкальское VIII. Стоянка каменного века.



Спасательные работы у здания администрации
села Байкальское. Эвенкийское захоронение.






Байкальское
погребение №2
2013г.

Байкальское
XXXIII.

Найденный инвентарь



КУРИТЕЛЬНАЯ
ТРУБКА



Остатки
кисета

Металлическая
пуговица



Двор Черных Геннадия Федоровича. Погребение №1, 2013.